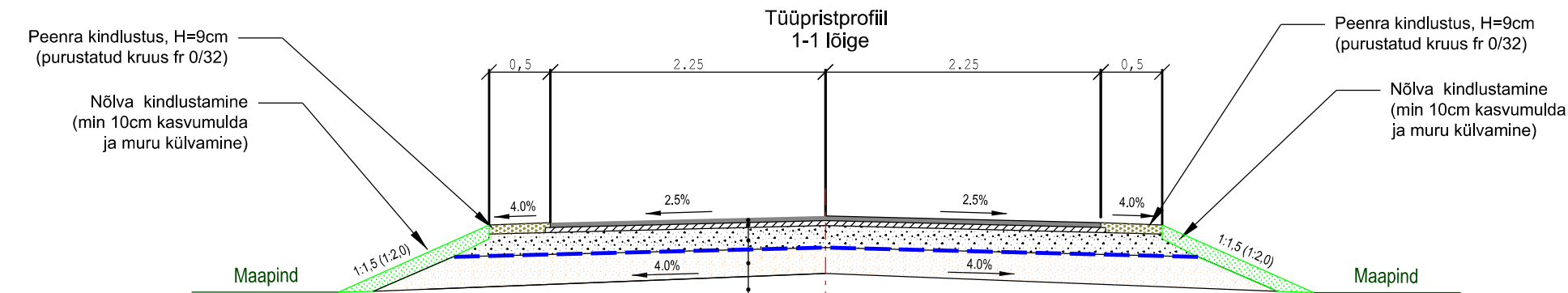
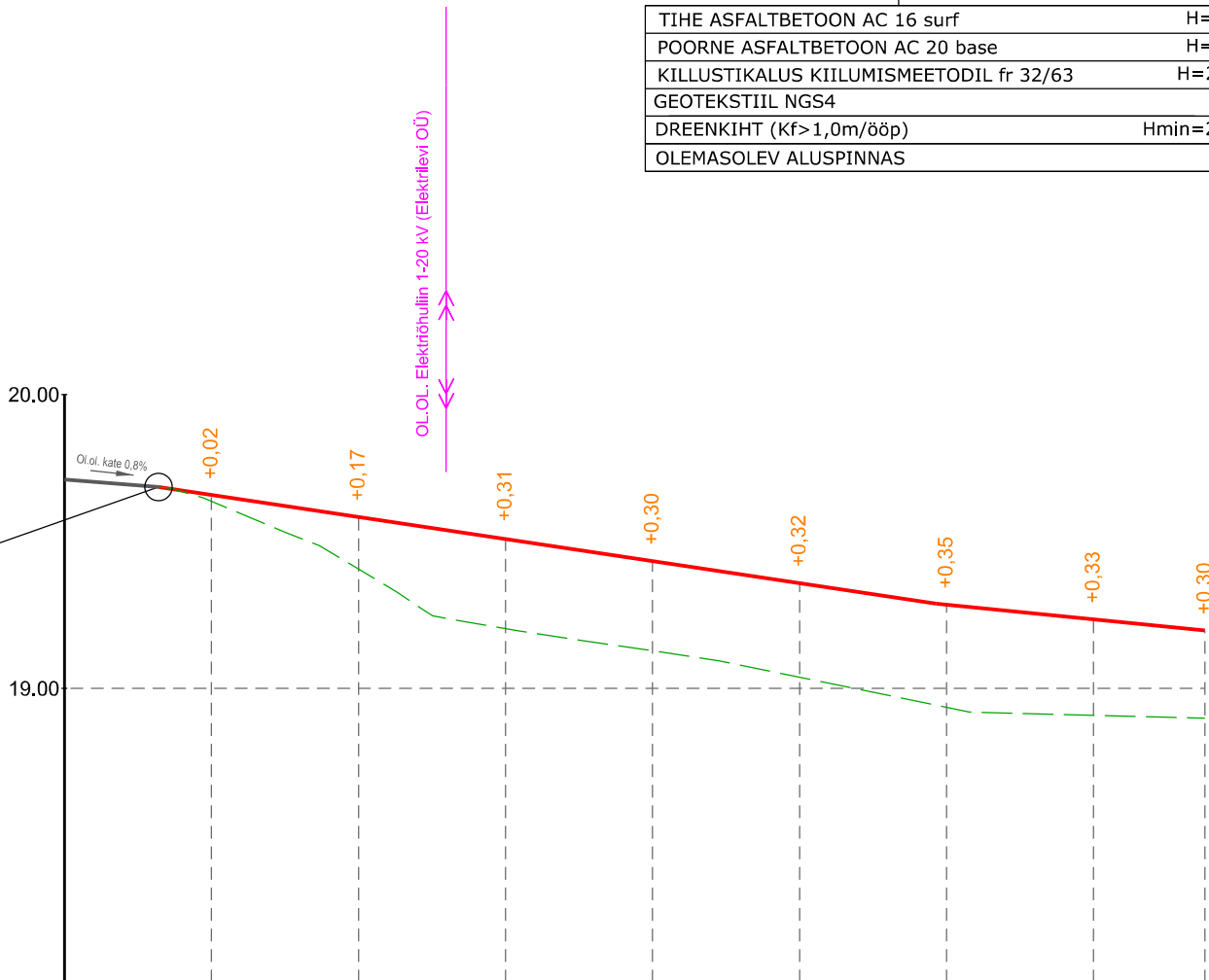


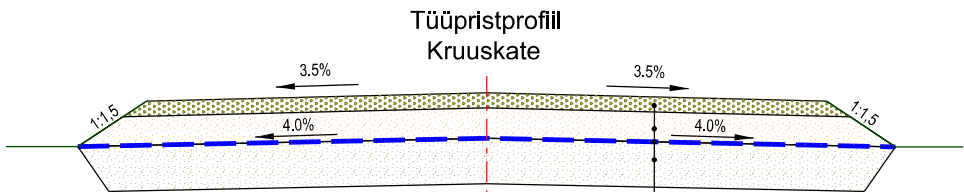
M 1:200 Hor.
M 1:20 Vert.



TIIE ASFALTBETOON AC 16 surf	H=4cm
POORNE ASFALTBETOON AC 20 base	H=5cm
KILLUSTIKALUS KIILUMISMEETODIL fr 32/63	H=20cm
GEOTEKSTIIL NGS4	
DREENKIHT (Kf>1,0m/ööp)	Hmin=20cm
OLEMASOLEV ALUSPINNAS	



Niiskuspäikonna tüüp		II									
Projekt. andmed	Ristprofiili tüüp	vasakul	AC 16 surf (4 cm) + AC 20 base (5 cm) + Killustik fr 32/63 (20 cm) + Geotekstiil NGS4 + Dreenkiht (min 20 cm) + Tõllepinnas (min 20 cm)								
		paremal									
Kalle, %, vertikaalkõver, m			1,5% 27								
Tee telje kõrgusmärk, m			19,66	19,58	19,51	19,43	19,36	19,29	19,24	19,20	
Maapinna kõrgusmärk, m			19,64	19,41	19,20	19,13	19,04	18,94	18,91	18,90	
Vahekaugus, m			5	5	5	5	5	5	5	4	
Piket Sirged ja kõverad plaanil Kilomeetrid			0+00	0+10	0+20	0+30					
			9,92		N - 165°11' R - 30,00 K - 7,80		N - 172°15' R - 100,00 K - 13,71		7,36		



PURUSTATUD KRUUS (fr 0/32 segu nr. 6)	H=12cm
KRUUSALUS (Kf>1,0m/ööp)	Hmin=20cm
GEOTEKSTIIL NGS4	
TÄITEPINNAS (Kf>0,5m/ööp)	Hmin=30cm (vajadusel)
OLEMASOLEV ALUSPINNAS	

Nr.				
Teelahendused OÜ	TELLIJAKLIENT	Marina Minerals OÜ		
	OBJEKT/OBJECT	Pärnu maakond, Põhja-Pärnumaa vald, Kablima küla, riigitee 19201 Pärnu-Jaaguupi - Kalli		
	LOIK/SECTION	Mahasõidukoht Mäepõllu kinnistule (tunnus 18801:001:0294), km 8,646		
	KOUP/REV/DATE	JOONISE NIMETUS/DRAWING NAME		
MTR_ELK000135_EEP004086_EPE001377	ALLKIRJASIGNATURE	03.05.2026	Mahasõidu piki- ja tüüpristlõiked	
A. Afanasjev	/allkirjastatud digitaalselt/		PROJ.NR/PROJ.NO	JOONISE NR/DRAWING NO
			PP-26-12-2	2
KONTROLLED	ALLKIRJASIGNATURE	03.05.2026	PROJ. ETAPPI/DESIGN STAGE	
J. Jermolovitš	/allkirjastatud digitaalselt/		Põhiprojekt	
			MOOT/SCALE	REV
			1:200, 1:20, 1:50	0